

ŽEMĖS SKLYPO PLANAS M 1:500

Sklypo plotas 1689 m²

Žemės sklypo kadastro Nr.

2	1	0	1	0	0	0	4				
---	---	---	---	---	---	---	---	--	--	--	--

KOORDINACIŲ ŽINIARAŠTIS

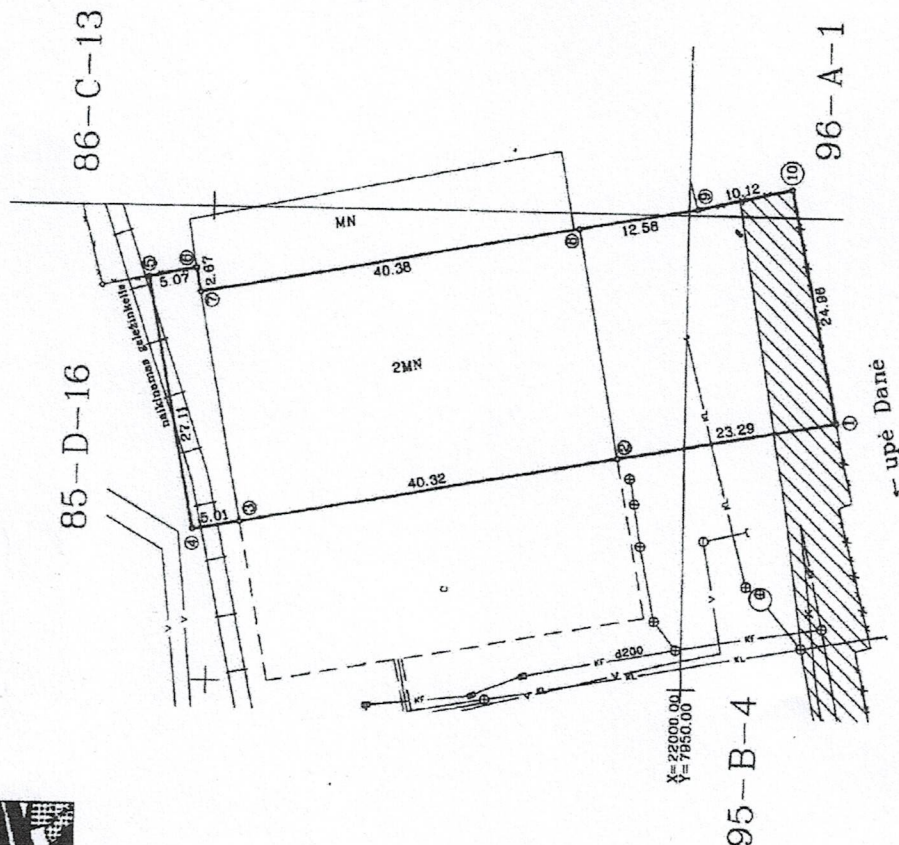
Koordinacių sistema Klaipėdos vietinė							
Taško Nr.	Kodas	X	Y	Taško Nr.	Kodas	X	Y
1	R	21984.18	7978.50				
2	R	22007.10	7974.33				
3	R	22048.73	7966.89				
4	R	22051.65	7965.98				
5	R	22056.66	7992.62				
6	R	22051.70	7993.63				
7	R	22051.22	7991.00				
8	R	22011.51	7998.35				
9	R	21999.14	8000.64				
10	R	21989.28	8002.93				
SKLYPO CENTRO KOORDINATĖS							
Koordinacių sistema				Koordinatės X/Y		Planšeto nomenklatūra	
Sistema, kurioje vykdyti matavimai				22022/7985		85-D-16	
Valstybinė LKS-1994				6179304/321371		24/55-0046	
Žiniaraštį sudarė				R. Jurgaitis v. paverdė		2004.02.27 data	

Ištrauka iš Lietuvos Administracinių teisų pažeidimų kodekso:

47 straipsnis. Pastovių žemėnaudos riboženklų sunaikinimas arba gadinimas ir užtraukia baudą nuo dviejų šimtų penkiasdešimties iki penkių šimtų litų.

48 straipsnis. Geodezinio pagrindo punkto bei markšėiderystės ženklų sunaikinimas arba gadinimas ir užtraukia baudą nuo penkių šimtų iki vieno tūkstančio litų.

Sklypo plotas 1689 m²



upé Dané

$$X = 22000.00$$

95-B-4

96-A-1

IKOPIJA TIKRA

But

2

22

Kodastro:	vieloš	Kleipėda	biokas	slipaz
Zemės stīpo kodastro Nr.				
		2 1 0 1 0 0 4		0 5 0 1

Gatve, namo Nr.	Artijo g. Nr. 7h
Kaimas (miestelis)	
Seniūnija	
Miestas (rajonas)	Klaipėda
Apkritis	Klaipėdos

Grēmlūpē	Grēmlūpē žērnas atkipo kadastru Nr.	Pastabā
-5	Artojo g. Nr.7c (AB "Lauvīle")	
-9	21010004/0017	
-10	Valskytina žērnas fonda	
-0-1	Upē Daudz	

SPECIALIOSIOS ŽEMĖS IR MIŠKO NAUDOJIMO SĄLYGOS					
Žemės plotas	Kodas	Apibrėžimo sk. Nr.	Pavadinimas	Aprašomos zona	Plotas m²
1	49	XLIX	Vandentiekis	po 6 m.	13
2	49	XLIX	Konkizacija	po 6 m.	110
3			Dantės upės a. z.		261

ZEMĒS SERVITUTĀI. Teicis kitiems auziemais eili, važiucļi per žērnīs sklypo savininko
neaudojamo žērnīs sklypo dāl:
Teicis aplarauti pōzēmīnes īr anžēmīnes komunikācijas.
PASTABA: Ivažēvīmas ī sklypa numatomas īs AB "Laivēt" sklypo.

SKLYPO RIBOS PAŽYMETOS KAL
ŽEMELAPYD
VALSTYBĖS KAMARINIS ŽEMŲ KARTOGRAFIJOS
INŽINERIS
2000 g. m.
2000 g. m.

Su paškilinčiomis viešėjęs žemės sklypo ribomis, apėjęs 2004 m. vasario mėn. 27 d. žemės sklypo pažemkinimo-pardavimo akte, ir nustatytu plotu žemės žemės savininkas (naudotojas).

UAB "SARGMA"

Leucopis alutensis
Leucis Miam.



Klaipėdos apskritys viršininko administracijos

Paulkrino; vyr. geodezininkas

Patvirtino: skyriaus vedėjas S. Mačiūnė

G. MAČIULSKIO PASLAUGŲ IMONĖ

Licencijos Nr.393 Licencija išduota 1996 09 23 Licencija galioja iki 2006 -

pareiŃon vadovna	v. pavardė	pasirašas	data
gendz	G. Močiulskis		2004.02.27
	R. Jurgaitis		2004.02.27